



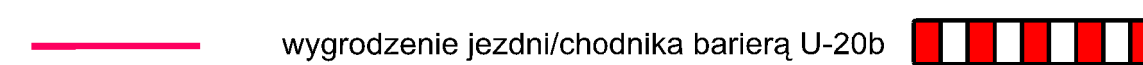
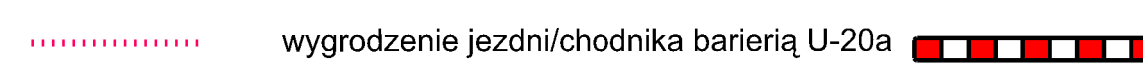




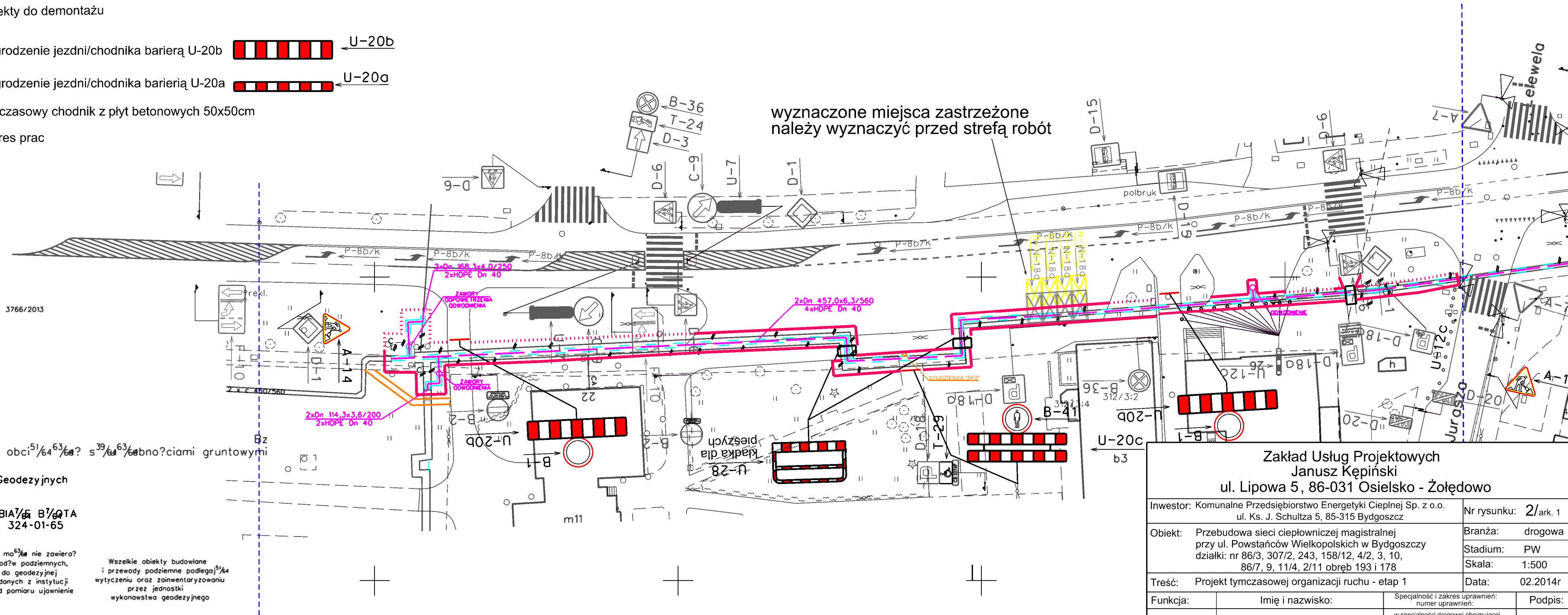
ETAP 1 - ul. Powst. Wlkp. do ul. Jurasza

LEGENDA:

-  D-1 oznakowanie istniejące
-  D-4b oznakowanie projektowane (tymczasowe)
-  projektowana przebudowa MSC 2x457.0/630 plus przewody telemetryczne HDPD 4xDn40
-  obiekty do demontażu
-  U-20b wygradzenie jezdni/chodnika barierą U-20b
-  U-20a wygradzenie jezdni/chodnika barierą U-20a
-  tymczasowy chodnik z płyt betonowych 50x50cm
-  zakres prac

5888600

wyznaczone miejsca zastrzeżone należy wyznaczyć przed strefą robót



Nie wykonano ustalenia obciążenia i sił reakcyjnych z podłożem gruntowym

Przedsiębiorstwo Usług Geodezyjnych i Kartograficznych "GEOPLAN". S.C.
ul. Betonowa 1, 86-005 BIAŁA BłOTA
tel./fax (052) 349-40-68; 324-01-65

Zastrzeżenie: Opracowana mapa nie zawiera informacji o przebiegu przewodów podziemnych, których z powodu braku zgłoszenia do geodezyjnej inwentaryzacji powykonawczej, braku danych z instytucji branżowych oraz stosowanych metod pomiaru ujawnienie jest niemożliwe.

Wszelkie obiekty budowlane i przewody podziemne podlegają wytyczeniu oraz zainwentaryzowaniu przez jednostki wykonawstwa geodezyjnego

Zakład Usług Projektowych Janusz Kępiński ul. Lipowa 5, 86-031 Osielsko - Żółędowo			
Inwestor: Komunalne Przedsiębiorstwo Energetyki Ciepłej Sp. z o.o. ul. Ks. J. Schultza 5, 85-315 Bydgoszcz		Nr rysunku: 2/ark. 1	
Objekt: Przebudowa sieci ciepłowniczej magistralnej przy ul. Powstańców Wielkopolskich w Bydgoszczy działki: nr 86/3, 307/2, 243, 158/12, 4/2, 3, 10, 86/7, 9, 11/4, 2/11 obręb 193 i 178		Branża: drogowa Stadium: PW Skala: 1:500	
Treść: Projekt tymczasowej organizacji ruchu - etap 1		Data: 02.2014r	
Funkcja:	Imię i nazwisko:	Specjalność i zakres uprawnień: numer uprawnień:	Podpis:
Projektant:	mgr inż. Paweł Szczuraszek	w specjalności drogowej obejmującej projektowanie bez ograniczeń KUP/0107/POD/11	